

АДМИНИСТРАЦИЯ АНДРОСОВСКОГО СЕЛЬСОВЕТА
ЖЕЛЕЗНОГОРСКОГО РАЙОНА КУРСКОЙ ОБЛАСТИ

ПОСТАНОВЛЕНИЕ

03.09.2015г. № 57

с. Андросово

О предварительном согласовании
предоставления земельных участков

Руководствуясь Земельным кодексом Российской Федерации, Градостроительным кодексом Российской Федерации, Федеральным Законом от 06.10.2003 № 131-ФЗ «Об общих принципах организации местного самоуправления в Российской Федерации», Уставом муниципального образования «Андросовский сельсовет» Железнодорожного района Курской области, в соответствии с «Правилами землепользования и застройки муниципального образования «Андросовский сельсовет» Железнодорожного района Курской области», утвержденными решением Собрания депутатов Андросовского сельсовета Железнодорожного района Курской области от 15.12.2014 № 96, рассмотрев заявление ОАО «Михайловский ГОК» от 12.08.2015 № 21-3009 и предоставленную документацию, администрация Андросовского сельсовета Железнодорожного района Курской области ПОСТАНОВЛЯЕТ:

1. Утвердить схему расположения земельных участков общей площадью 299 370 кв.м (далее – Участки), образуемых в результате раздела земельного участка с кадастровым номером 46:06:000000:99 из категории земель сельскохозяйственного назначения, расположенного: Российская Федерация, Курская область, Железнодорожный район, Андросовский сельсовет, с. Андросово, с разрешенным использованием «для сельскохозяйственного производства», площадью 3 916 449,46 кв.м, в том числе:

- земельный участок с условным номером 46:06:000000:99:ЗУ1 площадью 6 709 кв.м,
- земельный участок с условным номером 46:06:000000:99:ЗУ2 площадью 4 712 кв.м,
- земельный участок с условным номером 46:06:000000:99:ЗУ3 площадью 49 316 кв.м,
- земельный участок с условным номером 46:06:000000:99:ЗУ4 площадью 21 552 кв.м,
- земельный участок с условным номером 46:06:000000:99:ЗУ5 площадью 387 кв.м,
- земельный участок с условным номером 46:06:000000:99:ЗУ6 площадью 8 055 кв.м,
- земельный участок с условным номером 46:06:000000:99:ЗУ7 площадью 3 589 кв.м,
- земельный участок с условным номером 46:06:000000:99:ЗУ8 площадью 22 034 кв.м,
- земельный участок с условным номером 46:06:000000:99:ЗУ9 площадью 7 441 кв.м,
- земельный участок с условным номером 46:06:000000:99:ЗУ10 площадью 2 000 кв.м,
- земельный участок с условным номером 46:06:000000:99:ЗУ11 площадью 12 871 кв.м,
- земельный участок с условным номером 46:06:000000:99:ЗУ12 площадью 5 671 кв.м,
- земельный участок с условным номером 46:06:000000:99:ЗУ13 площадью 31 237 кв.м,
- земельный участок с условным номером 46:06:000000:99:ЗУ14 площадью 443 кв.м,
- земельный участок с условным номером 46:06:000000:99:ЗУ15 площадью 353 кв.м,
- земельный участок с условным номером 46:06:000000:99:ЗУ16 площадью 419 кв.м,
- земельный участок с условным номером 46:06:000000:99:ЗУ17 площадью 344 кв.м,
- земельный участок с условным номером 46:06:000000:99:ЗУ18 площадью 312 кв.м,
- земельный участок с условным номером 46:06:000000:99:ЗУ19 площадью 558 кв.м,
- земельный участок с условным номером 46:06:000000:99:ЗУ20 площадью 2 381 кв.м,
- земельный участок с условным номером 46:06:000000:99:ЗУ21 площадью 1 296 кв.м,
- земельный участок с условным номером 46:06:000000:99:ЗУ22 площадью 878 кв.м,
- земельный участок с условным номером 46:06:000000:99:ЗУ23 площадью 35 071 кв.м,
- земельный участок с условным номером 46:06:000000:99:ЗУ24 площадью 41 226 кв.м,

- земельный участок с условным номером 46:06:000000:99:3У25 площадью 2 620 кв.м,
- земельный участок с условным номером 46:06:000000:99:3У26 площадью 2 313 кв.м,
- земельный участок с условным номером 46:06:000000:99:3У27 площадью 35 071 кв.м,
- земельный участок с условным номером 46:06:000000:99:3У28 площадью 511 кв.м.

2. Предварительно согласовать предоставление ОАО «Михайловский ГОК» (адрес: Курская область, г.Железногорск, ул.Ленина, д.21, ОГРН 1024601215088, ИНН 4633001577) Участков общей площадью 299 370 кв.м, указанных в п. 1 настоящего постановления, с разрешенным использованием «недропользование» (п.6.1 классификатора видов разрешенного использования) для размещения отвала рыхлой вскрыши и окисленных кварцитов.

3. ОАО «Михайловский ГОК» обеспечить выполнение кадастровых работ, необходимых для образования Участков, в соответствии со схемой расположения земельных участков, и обратиться без доверенности в орган кадастрового учета с заявлением об осуществлении государственного кадастрового учета Участков.

4. ОАО «Михайловский ГОК», после осуществления государственного кадастрового учета, выполнить мероприятия по переводу Участков из категории земель сельскохозяйственного назначения в категорию земель промышленности, энергетики, транспорта, связи, радиовещания, телевидения, информатики, земель для обеспечения космической деятельности, земель обороны, безопасности и земель иного специального назначения, и по изменению вида разрешенного использования Участков с «для сельскохозяйственного производства» на вид разрешенного использования «недропользование».


5. Контроль за исполнением настоящего постановления оставляю за собой.

6. Постановление вступает в силу со дня его подписания.

Глава Андросовского сельсовета
Железногорского района



А.Н. Алесин



 Администрация * Курская область, Железнодорожный район * Курской области

 Администрация * Курская область, Железнодорожный район * Курской области

 Администрация * Курская область, Железнодорожный район * Курской области

 от 03.09.2015 г. № 54

Схема расположения земельного участка или земельных участков на кадастровом плане территории

Условный номер земельного участка		46:06:000000:99:3V1	
Площадь земельного участка		6709м ²	
Обозначение характерных точек границы	Координаты, м		
	X	Y	
1	2	3	
1	487132.00	1250276.00	
2	487162.00	1250324.00	
3	487163.00	1250351.00	
4	487058.00	1250362.00	
5	487054.00	1250346.00	
6	487081.00	1250340.00	
7	487068.00	1250311.00	
8	487068.00	1250281.00	
1	487132.00	1250276.00	
Условный номер земельного участка		46:06:000000:99:3V2	
Площадь земельного участка		4712м ²	
Обозначение характерных точек границы	Координаты, м		
	X	Y	
1	2	3	
1	487180.00	1250421.00	
2	487208.00	1250459.00	
3	487163.00	1250468.00	
4	487102.00	1250462.00	
5	487104.00	1250419.00	
6	487128.00	1250403.00	
1	487180.00	1250421.00	
Условный номер земельного участка		46:06:000000:99:3V3	
Площадь земельного участка		49316м ²	
Обозначение характерных точек границы	Координаты, м		
	X	Y	
1	2	3	
n1	486977.00	1250094.00	
2	486991.00	1250153.00	
3	487010.00	1250202.00	
4	487019.00	1250264.00	
5	487034.00	1250327.00	

**Схема расположения земельного участка или земельных участков на
кадастровом плане территории**

5	487034.00	1250327.00
6	487064.00	1250407.00
7	487092.00	1250489.00
8	487110.00	1250570.00
9	487107.00	1250637.00
10	487105.00	1250643.00
11	487133.00	1250634.00
12	487121.00	1250594.00
13	487111.00	1250546.00
14	487177.00	1250538.00
15	487256.00	1250546.00
16	487277.00	1250589.00
17	487232.00	1250653.00
18	487201.00	1250655.00
19	487124.00	1250665.00
20	487126.00	1250679.00
21	487217.00	1250681.00
22	487212.00	1250710.00
23	487235.00	1250725.00
24	487238.00	1250746.00
25	487203.00	1250745.00
26	487175.00	1250722.00
27	487134.00	1250709.00
28	487121.00	1250724.00
29	487171.00	1250735.00
30	487222.00	1250777.00
31	487212.00	1250827.00
32	487164.00	1250819.00
33	487152.00	1250837.00
34	487215.00	1250840.00
35	487224.00	1250882.00
36	487156.00	1250888.00
37	487175.00	1250908.00
38	487193.00	1250918.00
39	487216.00	1250900.00
40	487239.00	1250920.00
41	487224.00	1250949.00
42	487199.00	1250972.00
43	487170.00	1250968.00
44	487159.00	1250952.00
45	487169.00	1250991.00
46	487198.00	1251024.00
47	487192.00	1251033.00
48	487160.00	1250995.00
49	487137.00	1250910.00
50	487116.00	1250810.00
51	487085.00	1250673.00
52	487083.00	1250651.00
53	487093.00	1250647.00
54	487097.00	1250635.00

**Схема расположения земельного участка или земельных участков на
кадастровом плане территории**

55	487100.00	1250571.00
56	487082.00	1250492.00
57	487055.00	1250410.00
58	487025.00	1250330.00
59	487010.00	1250266.00
60	487000.00	1250205.00
61	486981.00	1250156.00
н62	486966.00	1250093.00
н1	486977.00	1250094.00
Условный номер земельного участка		46:06:000000:99:3У4
Площадь земельного участка		21552м ²
Обозначение характерных точек границы	Координаты, м	
	X	Y
1	2	3
1	487140.00	1250105.00
2	487161.00	1250156.00
3	487190.00	1250244.00
4	487230.00	1250283.00
5	487235.00	1250395.00
6	487265.00	1250439.00
7	487278.00	1250485.00
8	487337.00	1250562.00
9	487352.00	1250612.00
10	487295.00	1250662.00
11	487290.00	1250740.00
12	487292.00	1250791.00
13	487340.00	1251187.00
14	487150.00	1251172.00
15	487031.00	1251264.00
16	486645.00	1251247.00
17	486460.00	1251220.00
18	486424.00	1251299.00
19	486417.00	1251297.00
20	486417.00	1251295.00
21	486455.00	1251214.00
22	486679.00	1251241.00
23	487023.00	1251260.00
24	487150.00	1251172.00
25	487209.00	1251164.00
26	487325.00	1251185.00
27	487308.00	1251025.00
28	487291.00	1250942.00
29	487276.00	1250770.00
30	487283.00	1250651.00
31	487329.00	1250608.00
32	487321.00	1250557.00
33	487267.00	1250493.00
34	487255.00	1250437.00

**Схема расположения земельного участка или земельных участков на
кадастровом плане территории**

35	487222.00	1250379.00
36	487218.00	1250272.00
37	487172.00	1250227.00
38	487121.00	1250097.00
1	487140.00	1250105.00
Условный номер земельного участка		46:06:000000:99:3У5
Площадь земельного участка		387м ²
Обозначение характерных точек границы	Координаты, м	
	X	Y
1	2	3
1	487074.00	1251120.00
2	487048.00	1251158.00
3	487046.00	1251131.00
1	487074.00	1251120.00
Условный номер земельного участка		46:06:000000:99:3У6
Площадь земельного участка		8055м ²
Обозначение характерных точек границы	Координаты, м	
	X	Y
1	2	3
1	487115.00	1250975.00
2	487094.00	1250996.00
3	487102.00	1251014.00
4	487131.00	1251032.00
5	487137.00	1251016.00
6	487118.00	1250996.00
7	487149.00	1250996.00
8	487161.00	1251014.00
9	487154.00	1251055.00
10	487137.00	1251101.00
11	487117.00	1251162.00
12	487094.00	1251183.00
13	487089.00	1251152.00
14	487101.00	1251121.00
15	487130.00	1251071.00
16	487100.00	1251082.00
н17	487099.00	1251078.00
н18	487095.00	1251076.00
н19	487089.00	1251077.00
н20	487077.00	1251082.00
н21	487069.00	1251081.00
н22	487063.00	1251074.00
н23	487065.00	1251065.00
н24	487076.00	1251045.00
н25	487091.00	1251024.00
н26	487095.00	1251010.00
н27	487093.00	1250996.00

**Схема расположения земельного участка или земельных участков на
кадастровом плане территории**

н28	487096.00	1250987.00
н29	487097.00	1250978.00
н30	487095.00	1250969.00
н31	487091.00	1250962.00
1	487115.00	1250975.00
Условный номер земельного участка		46:06:000000:99:3У7
Площадь земельного участка		3589м ²
Обозначение характерных точек границы	Координаты, м	
	X	Y
1	2	3
1	486550.00	1250081.00
2	486538.00	1250105.00
3	486537.00	1250131.00
4	486540.00	1250148.00
5	486532.00	1250152.00
6	486524.00	1250151.00
7	486520.00	1250159.00
8	486526.00	1250175.00
9	486528.00	1250191.00
10	486525.00	1250201.00
11	486516.00	1250201.00
12	486513.00	1250192.00
13	486513.00	1250179.00
14	486509.00	1250168.00
15	486502.00	1250161.00
16	486502.00	1250146.00
17	486503.00	1250138.00
18	486500.00	1250123.00
19	486498.00	1250106.00
н20	486501.00	1250079.00
1	486550.00	1250081.00
Условный номер земельного участка		46:06:000000:99:3У8
Площадь земельного участка		22034м ²
Обозначение характерных точек границы	Координаты, м	
	X	Y
1	2	3
н1	486438.00	1250077.00
2	486434.00	1250137.00
3	486420.00	1250184.00
4	486395.00	1250238.00
5	486380.00	1250289.00
6	486380.00	1250301.00
7	486359.00	1250380.00
8	486358.00	1250434.00
9	486367.00	1250505.00
10	486382.00	1250627.00

**Схема расположения земельного участка или земельных участков на
кадастровом плане территории**

11	486409.00	1250712.00
12	486427.00	1250750.00
13	486456.00	1250835.00
14	486474.00	1250927.00
15	486477.00	1250931.00
16	486496.00	1250960.00
17	486515.00	1250996.00
18	486533.00	1251025.00
19	486537.00	1251052.00
20	486535.00	1251083.00
21	486524.00	1251083.00
22	486514.00	1251068.00
23	486510.00	1251042.00
24	486511.00	1251017.00
25	486491.00	1250986.00
26	486470.00	1250959.00
27	486447.00	1250941.00
28	486440.00	1250925.00
29	486443.00	1250903.00
30	486458.00	1250895.00
31	486446.00	1250838.00
32	486418.00	1250753.00
33	486400.00	1250716.00
34	486372.00	1250629.00
35	486357.00	1250506.00
36	486348.00	1250435.00
37	486349.00	1250379.00
38	486370.00	1250300.00
39	486349.00	1250299.00
40	486323.00	1250289.00
41	486300.00	1250290.00
42	486274.00	1250296.00
43	486233.00	1250290.00
44	486199.00	1250299.00
45	486173.00	1250308.00
46	486148.00	1250318.00
47	486130.00	1250333.00
48	486120.00	1250358.00
49	486111.00	1250381.00
50	486094.00	1250377.00
51	486090.00	1250359.00
52	486094.00	1250336.00
53	486110.00	1250320.00
54	486144.00	1250303.00
55	486113.00	1250287.00
56	486082.00	1250295.00
57	486067.00	1250283.00
58	486082.00	1250268.00
59	486111.00	1250268.00
60	486143.00	1250278.00

**Схема расположения земельного участка или земельных участков на
кадастровом плане территории**

61	486162.00	1250287.00
62	486174.00	1250289.00
63	486186.00	1250270.00
64	486218.00	1250268.00
65	486249.00	1250268.00
66	486258.00	1250255.00
67	486282.00	1250265.00
68	486311.00	1250277.00
69	486341.00	1250278.00
70	486370.00	1250288.00
71	486386.00	1250235.00
72	486410.00	1250180.00
73	486424.00	1250135.00
74	486428.00	1250076.00
n1	486438.00	1250077.00
Условный номер земельного участка		46:06:000000:99:3У9
Площадь земельного участка		7441м ²
Обозначение характерных точек границы	Координаты, м	
	X	Y
1	2	3
1	486334.00	1250623.00
2	486332.00	1250631.00
3	486305.00	1250646.00
4	486313.00	1250658.00
5	486337.00	1250652.00
6	486335.00	1250664.00
7	486360.00	1250661.00
8	486360.00	1250679.00
9	486339.00	1250704.00
10	486315.00	1250732.00
11	486307.00	1250737.00
12	486309.00	1250729.00
13	486326.00	1250704.00
14	486339.00	1250678.00
15	486324.00	1250682.00
16	486300.00	1250706.00
17	486262.00	1250733.00
18	486230.00	1250755.00
19	486185.00	1250752.00
20	486197.00	1250738.00
21	486237.00	1250732.00
22	486237.00	1250709.00
23	486205.00	1250711.00
24	486204.00	1250701.00
25	486257.00	1250686.00
26	486293.00	1250685.00
27	486297.00	1250672.00
28	486265.00	1250676.00

**Схема расположения земельного участка или земельных участков на
кадастровом плане территории**

29	486264.00	1250667.00
30	486293.00	1250659.00
31	486293.00	1250635.00
1	486334.00	1250623.00
Условный номер земельного участка		<u>46:06:000000:99:3У10</u>
Площадь земельного участка		<u>2000м²</u>
Обозначение характерных точек границы	Координаты, м	
	X	Y
1	2	3
n1	486083.00	1249528.00
2	486060.00	1249620.00
3	486008.00	1249758.00
4	485956.00	1249896.00
5	485951.00	1249894.00
6	486003.00	1249756.00
7	486055.00	1249618.00
8	486079.00	1249524.00
9	486080.00	1249525.00
n1	486083.00	1249528.00
Условный номер земельного участка		<u>46:06:000000:99:3У11</u>
Площадь земельного участка		<u>12871м²</u>
Обозначение характерных точек границы	Координаты, м	
	X	Y
1	2	3
n1	485390.00	1250055.00
2	485421.00	1250136.00
3	485421.00	1250154.00
4	485423.00	1250152.00
5	485439.00	1250151.00
6	485454.00	1250154.00
7	485460.00	1250172.00
8	485465.00	1250222.00
9	485517.00	1250300.00
10	485512.00	1250325.00
11	485504.00	1250350.00
12	485464.00	1250363.00
13	485443.00	1250367.00
14	485422.00	1250346.00
15	485446.00	1250309.00
16	485440.00	1250260.00
17	485435.00	1250248.00
18	485416.00	1250206.00
19	485414.00	1250179.00
20	485412.00	1250160.00
21	485411.00	1250138.00
n22	485379.00	1250055.00

**Схема расположения земельного участка или земельных участков на
кадастровом плане территории**

<i>n1</i>	485390.00	1250055.00
Условный номер земельного участка		46:06:000000:99:3Y12
Площадь земельного участка		5671м ²
Обозначение характерных точек границы	Координаты, м	
	X	Y
1	2	3
1	485392.00	1250161.00
2	485362.00	1250137.00
3	485336.00	1250126.00
4	485301.00	1250120.00
5	485280.00	1250122.00
6	485267.00	1250117.00
7	485262.00	1250094.00
8	485271.00	1250073.00
9	485283.00	1250062.00
10	485301.00	1250063.00
11	485330.00	1250074.00
12	485361.00	1250098.00
13	485383.00	1250128.00
1	485392.00	1250161.00
Условный номер земельного участка		46:06:000000:99:3Y13
Площадь земельного участка		31237м ²
Обозначение характерных точек границы	Координаты, м	
	X	Y
1	2	3
1	485228.00	1250054.00
2	485215.00	1250085.00
3	485194.00	1250125.00
4	485176.00	1250173.00
5	485186.00	1250167.00
6	485202.00	1250165.00
7	485199.00	1250174.00
8	485189.00	1250175.00
9	485177.00	1250184.00
10	485168.00	1250205.00
11	485152.00	1250245.00
12	485160.00	1250251.00
13	485156.00	1250290.00
14	485146.00	1250313.00
15	485156.00	1250321.00
16	485162.00	1250329.00
17	485152.00	1250341.00
18	485165.00	1250346.00
19	485162.00	1250353.00
20	485167.00	1250363.00
21	485184.00	1250368.00

**Схема расположения земельного участка или земельных участков на
кадастровом плане территории**

22	485193.00	1250377.00
23	485198.00	1250389.00
24	485199.00	1250404.00
25	485185.00	1250421.00
26	485189.00	1250426.00
27	485177.00	1250429.00
28	485170.00	1250437.00
29	485170.00	1250454.00
30	485168.00	1250469.00
31	485177.00	1250484.00
32	485152.00	1250486.00
33	485152.00	1250493.00
34	485171.00	1250502.00
35	485163.00	1250506.00
36	485159.00	1250514.00
37	485177.00	1250520.00
38	485204.00	1250514.00
39	485205.00	1250518.00
40	485216.00	1250520.00
41	485223.00	1250524.00
42	485225.00	1250533.00
42	485222.00	1250540.00
44	485209.00	1250543.00
45	485184.00	1250545.00
46	485158.00	1250578.00
48	485151.00	1250579.00
49	485165.00	1250590.00
50	485163.00	1250599.00
51	485147.00	1250608.00
52	485151.00	1250618.00
53	485158.00	1250622.00
54	485173.00	1250619.00
55	485192.00	1250615.00
56	485189.00	1250600.00
57	485189.00	1250593.00
58	485206.00	1250600.00
59	485216.00	1250618.00
60	485212.00	1250632.00
61	485202.00	1250647.00
62	485194.00	1250642.00
63	485191.00	1250650.00
64	485175.00	1250650.00
65	485175.00	1250658.00
66	485199.00	1250664.00
67	485207.00	1250670.00
68	485185.00	1250674.00
69	485188.00	1250683.00
70	485211.00	1250684.00
71	485211.00	1250690.00
72	485195.00	1250697.00

**Схема расположения земельного участка или земельных участков на
кадастровом плане территории**

73	485212.00	1250710.00
74	485208.00	1250741.00
75	485200.00	1250741.00
76	485190.00	1250742.00
77	485178.00	1250712.00
78	485156.00	1250674.00
79	485133.00	1250634.00
80	485114.00	1250590.00
81	485109.00	1250548.00
82	485106.00	1250483.00
83	485106.00	1250483.00
84	485109.00	1250453.00
85	485109.00	1250386.00
86	485107.00	1250344.00
87	485110.00	1250309.00
88	485122.00	1250260.00
89	485147.00	1250206.00
90	485167.00	1250169.00
91	485185.00	1250121.00
92	485206.00	1250081.00
93	485217.00	1250054.00
1	485228.00	1250054.00
Условный номер земельного участка		46:06:000000:99:3Y14
Площадь земельного участка		443м ²
Обозначение характерных точек границы	Координаты, м	
	X	Y
1	2	3
1	485139.00	1250657.00
2	485145.00	1250671.00
3	485157.00	1250684.00
4	485166.00	1250709.00
5	485140.00	1250688.00
1	485139.00	1250657.00
Условный номер земельного участка		46:06:000000:99:3Y15
Площадь земельного участка		353м ²
Обозначение характерных точек границы	Координаты, м	
	X	Y
1	2	3
1	485094.00	1250316.00
2	485063.00	1250323.00
3	485063.00	1250333.00
4	485084.00	1250334.00
1	485094.00	1250316.00
Условный номер земельного участка		46:06:000000:99:3Y16
Площадь земельного участка		419м ²

**Схема расположения земельного участка или земельных участков на
кадастровом плане территории**

Обозначение характерных точек границы	Координаты, м	
	X	Y
1	2	3
1	485085.00	1250365.00
2	485056.00	1250364.00
3	485055.00	1250375.00
4	485084.00	1250383.00
1	485085.00	1250365.00
Условный номер земельного участка		46:06:000000:99:3Y17
Площадь земельного участка		344м ²
Обозначение характерных точек границы	Координаты, м	
	X	Y
1	2	3
1	485084.00	1250399.00
2	485064.00	1250404.00
3	485063.00	1250413.00
4	485085.00	1250423.00
1	485084.00	1250399.00
Условный номер земельного участка		46:06:000000:99:3Y18
Площадь земельного участка		312м ²
Обозначение характерных точек границы	Координаты, м	
	X	Y
1	2	3
1	485087.00	1250440.00
2	485066.00	1250445.00
3	485064.00	1250455.00
4	485085.00	1250461.00
1	485087.00	1250440.00
Условный номер земельного участка		46:06:000000:99:3Y19
Площадь земельного участка		558м ²
Обозначение характерных точек границы	Координаты, м	
	X	Y
1	2	3
1	485090.00	1250510.00
2	485056.00	1250515.00
3	485055.00	1250526.00
4	485082.00	1250534.00
1	485090.00	1250510.00
Условный номер земельного участка		46:06:000000:99:3Y20
Площадь земельного участка		2381м ²
Обозначение характерных точек	Координаты, м	

**Схема расположения земельного участка или земельных участков на
кадастровом плане территории**

границы	X	Y
1	2	3
1	485089.00	1250551.00
2	485096.00	1250569.00
3	485086.00	1250573.00
4	485093.00	1250580.00
5	485087.00	1250580.00
6	485070.00	1250593.00
7	485055.00	1250594.00
8	485057.00	1250584.00
9	485066.00	1250574.00
10	485066.00	1250566.00
11	485059.00	1250564.00
12	485032.00	1250579.00
13	485012.00	1250581.00
14	484990.00	1250576.00
15	484985.00	1250566.00
16	484995.00	1250561.00
17	485016.00	1250560.00
18	485036.00	1250562.00
19	485058.00	1250555.00
20	485078.00	1250545.00
21	485084.00	1250539.00
1	485089.00	1250551.00
Условный номер земельного участка		46:06:000000:99:3У21
Площадь земельного участка		1296м ²
Обозначение характерных точек границы	Координаты, м	
	X	Y
1	2	3
1	485041.00	1250513.00
2	485033.00	1250556.00
3	484976.00	1250537.00
1	485041.00	1250513.00
Условный номер земельного участка		46:06:000000:99:3У22
Площадь земельного участка		878м ²
Обозначение характерных точек границы	Координаты, м	
	X	Y
1	2	3
1	485023.00	1250430.00
2	485044.00	1250454.00
3	485045.00	1250485.00
4	485045.00	1250512.00
5	485041.00	1250513.00
6	485038.00	1250468.00
7	485014.00	1250452.00
1	485023.00	1250430.00

**Схема расположения земельного участка или земельных участков на
кадастровом плане территории**

Условный номер земельного участка		46:06:000000:99:3У23	
Площадь земельного участка		35071м ²	
Обозначение характерных точек границы	Координаты, м		
	X	Y	
1	2	3	
n1	482060.00	1250886.00	
2	481731.00	1250876.00	
3	481700.00	1250872.00	
4	481660.00	1250862.00	
5	480933.00	1250636.00	
n6	480934.00	1250634.00	
7	480934.00	1250634.00	
8	480935.00	1250633.00	
9	481249.00	1250728.00	
10	481249.00	1250708.00	
11	481310.00	1250727.00	
12	481362.00	1250742.00	
13	481644.00	1250825.00	
14	481646.00	1250805.00	
15	481661.00	1250799.00	
16	481692.00	1250801.00	
17	481687.00	1250859.00	
18	481756.00	1250865.00	
19	481805.00	1250793.00	
20	481960.00	1250766.00	
21	481962.00	1250878.00	
n1	482060.00	1250886.00	
Условный номер земельного участка		46:06:000000:99:3У24	
Площадь земельного участка		41226м ²	
Обозначение характерных точек границы	Координаты, м		
	X	Y	
1	2	3	
1	484487.00	1250844.00	
2	484509.00	1250875.00	
n3	484509.00	1250875.00	
4	484454.00	1250873.00	
n5	484455.00	1250876.00	
6	484405.00	1250874.00	
7	484190.00	1250870.00	
8	484070.00	1250872.00	
9	484001.00	1250869.00	
10	483906.00	1250867.00	
11	483787.00	1250868.00	
12	483712.00	1250870.00	
13	483695.00	1250870.00	
14	483620.00	1250873.00	

**Схема расположения земельного участка или земельных участков на
кадастровом плане территории**

15	483609.00	1250854.00
16	483591.00	1250822.00
17	483562.00	1250769.00
18	483448.00	1250861.00
19	483413.00	1250888.00
20	483407.00	1250889.00
21	483440.00	1250862.00
22	483215.00	1250877.00
23	483200.00	1250882.00
24	483130.00	1250906.00
н25	483180.00	1250903.00
26	483131.00	1250914.00
27	483070.00	1250917.00
28	482770.00	1250913.00
н29	482698.00	1250906.00
30	483000.00	1250903.00
31	483115.00	1250906.00
32	483130.00	1250900.00
33	483200.00	1250875.00
34	483208.00	1250872.00
35	483204.00	1250868.00
36	483206.00	1250867.00
37	483210.00	1250872.00
38	483215.00	1250870.00
39	483329.00	1250863.00
40	483329.00	1250862.00
41	483332.00	1250862.00
42	483332.00	1250863.00
43	483393.00	1250859.00
44	483393.00	1250859.00
45	483395.00	1250859.00
46	483395.00	1250859.00
47	483446.00	1250856.00
48	483559.00	1250764.00
49	483543.00	1250735.00
50	483554.00	1250734.00
51	483602.00	1250818.00
52	483627.00	1250861.00
53	483631.00	1250867.00
54	483904.00	1250844.00
55	483904.00	1250841.00
56	483973.00	1250838.00
57	483999.00	1250836.00
58	483968.00	1250534.00
59	483994.00	1250516.00
60	484037.00	1250839.00
61	484039.00	1250839.00
62	484462.00	1250843.00
н63	484462.00	1250844.00
н64	484464.00	1250844.00

**Схема расположения земельного участка или земельных участков на
кадастровом плане территории**

65	484464.00	1250843.00
1	484487.00	1250844.00
Условный номер земельного участка		<u>46:06:000000:99:3У25</u>
Площадь земельного участка		<u>2620м²</u>
Обозначение характерных точек границы	Координаты, м	
	X	Y
1	2	3
1	483395.00	1250684.00
2	483371.00	1250694.00
3	483137.00	1250768.00
4	483049.00	1250793.00
5	482947.00	1250765.00
6	482801.00	1250713.00
7	482808.00	1250712.00
8	482948.00	1250761.00
9	483048.00	1250789.00
10	483131.00	1250765.00
11	483383.00	1250685.00
1	483395.00	1250684.00
Условный номер земельного участка		<u>46:06:000000:99:3У26</u>
Площадь земельного участка		<u>2313м²</u>
Обозначение характерных точек границы	Координаты, м	
	X	Y
1	2	3
1	482520.00	1250900.00
2	482520.00	1250908.00
3	482303.00	1250905.00
4	482238.00	1250902.00
н5	482179.00	1250896.00
6	482233.00	1250900.00
7	482270.00	1250902.00
8	482270.00	1250894.00
1	482520.00	1250900.00
Условный номер земельного участка		<u>46:06:000000:99:3У27</u>
Площадь земельного участка		<u>35071м²</u>
Обозначение характерных точек границы	Координаты, м	
	X	Y
1	2	3
н1	482060.00	1250886.00
2	481731.00	1250876.00
3	481700.00	1250872.00
4	481660.00	1250862.00
5	480933.00	1250636.00
н6	480934.00	1250634.00

**Схема расположения земельного участка или земельных участков на
кадастровом плане территории**

7	480934.00	1250634.00
8	480935.00	1250633.00
9	481249.00	1250728.00
10	481249.00	1250708.00
11	481310.00	1250727.00
12	481362.00	1250742.00
13	481644.00	1250825.00
14	481646.00	1250805.00
15	481661.00	1250799.00
16	481692.00	1250801.00
17	481687.00	1250859.00
18	481756.00	1250865.00
19	481805.00	1250793.00
20	481960.00	1250766.00
21	481962.00	1250878.00
н1	482060.00	1250886.00
Условный номер земельного участка		46:06:000000:99:3У28
Площадь земельного участка		511м ²
Обозначение характерных точек границы	Координаты, м	
	X	Y
1	2	3
н1	480807.00	1250538.00
н2	480805.00	1250548.00
н3	480805.00	1250551.00
н4	480740.00	1250442.00
н1	480807.00	1250538.00

Схема расположения земельного участка или земельных участков
на кадастровом плане территории

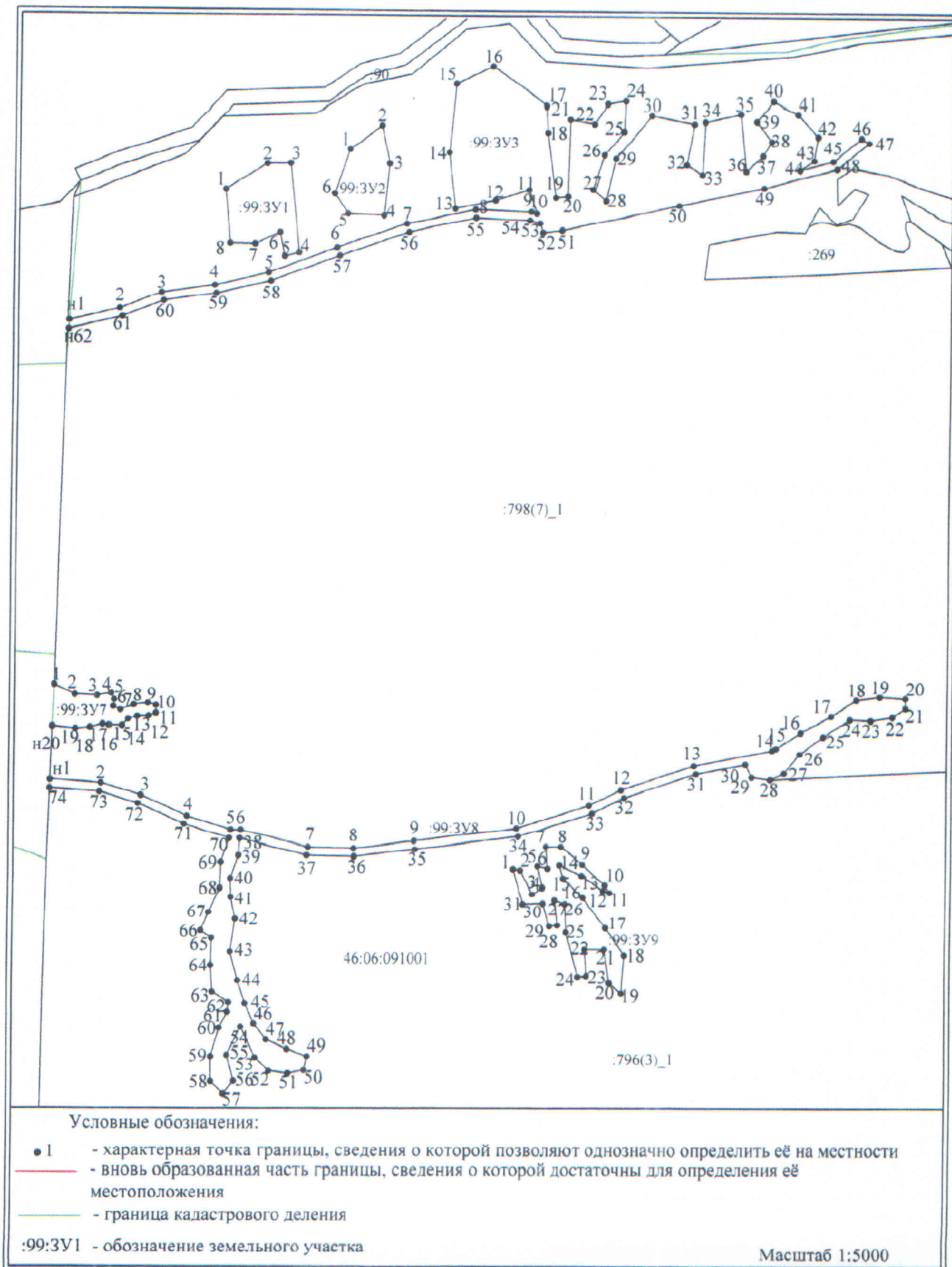


Схема расположения земельного участка или земельных участков
на кадастровом плане территории

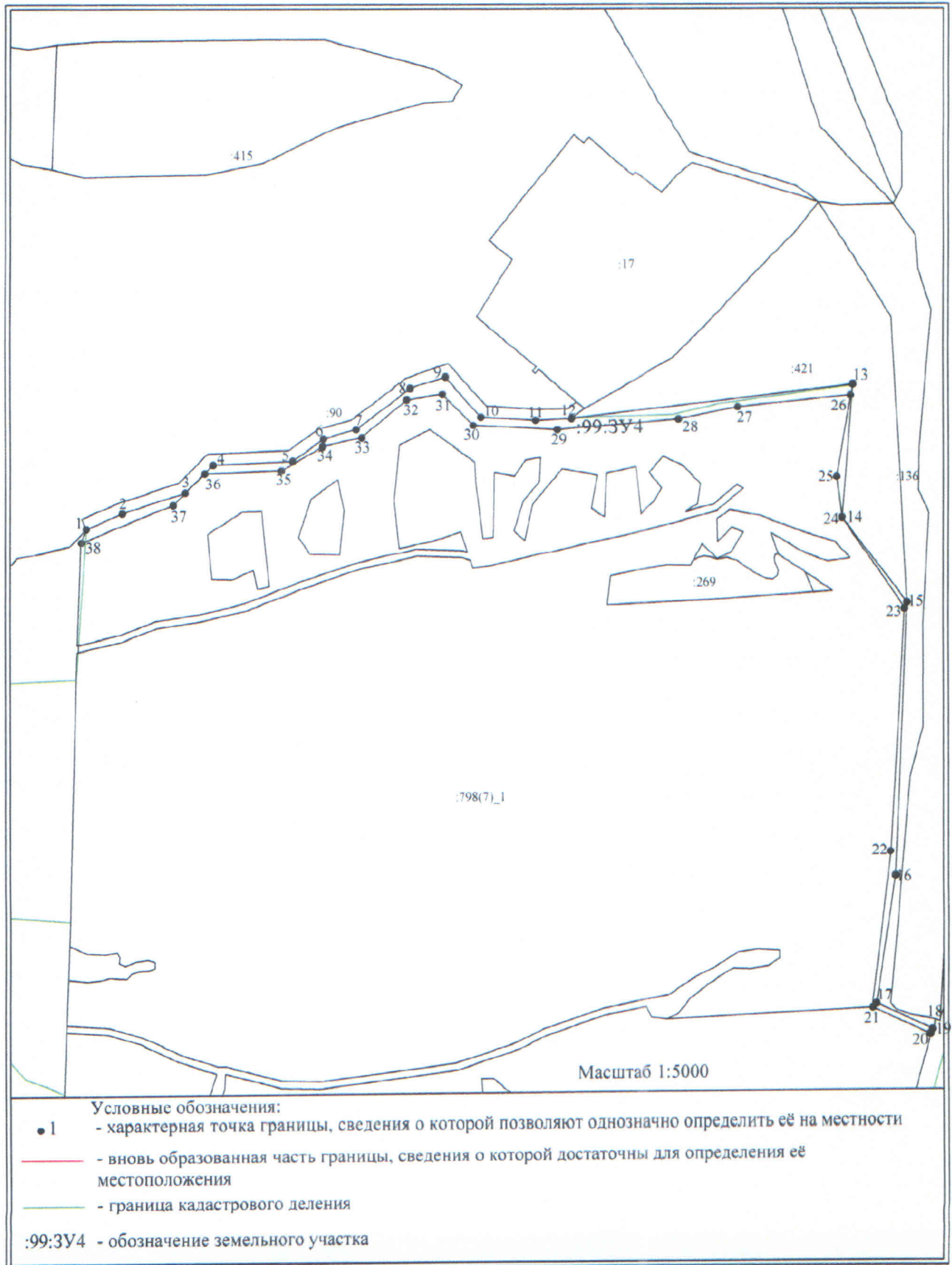
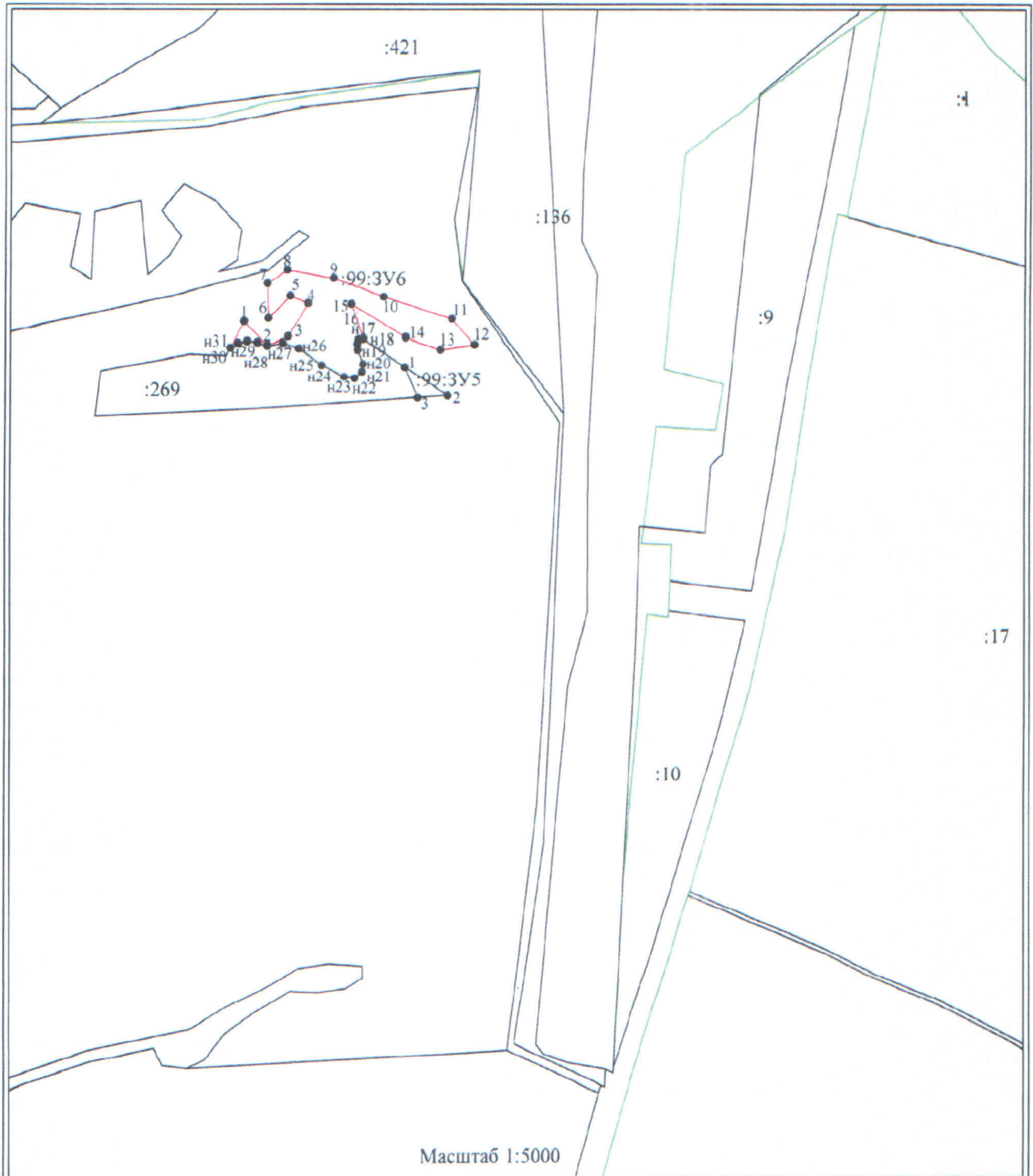


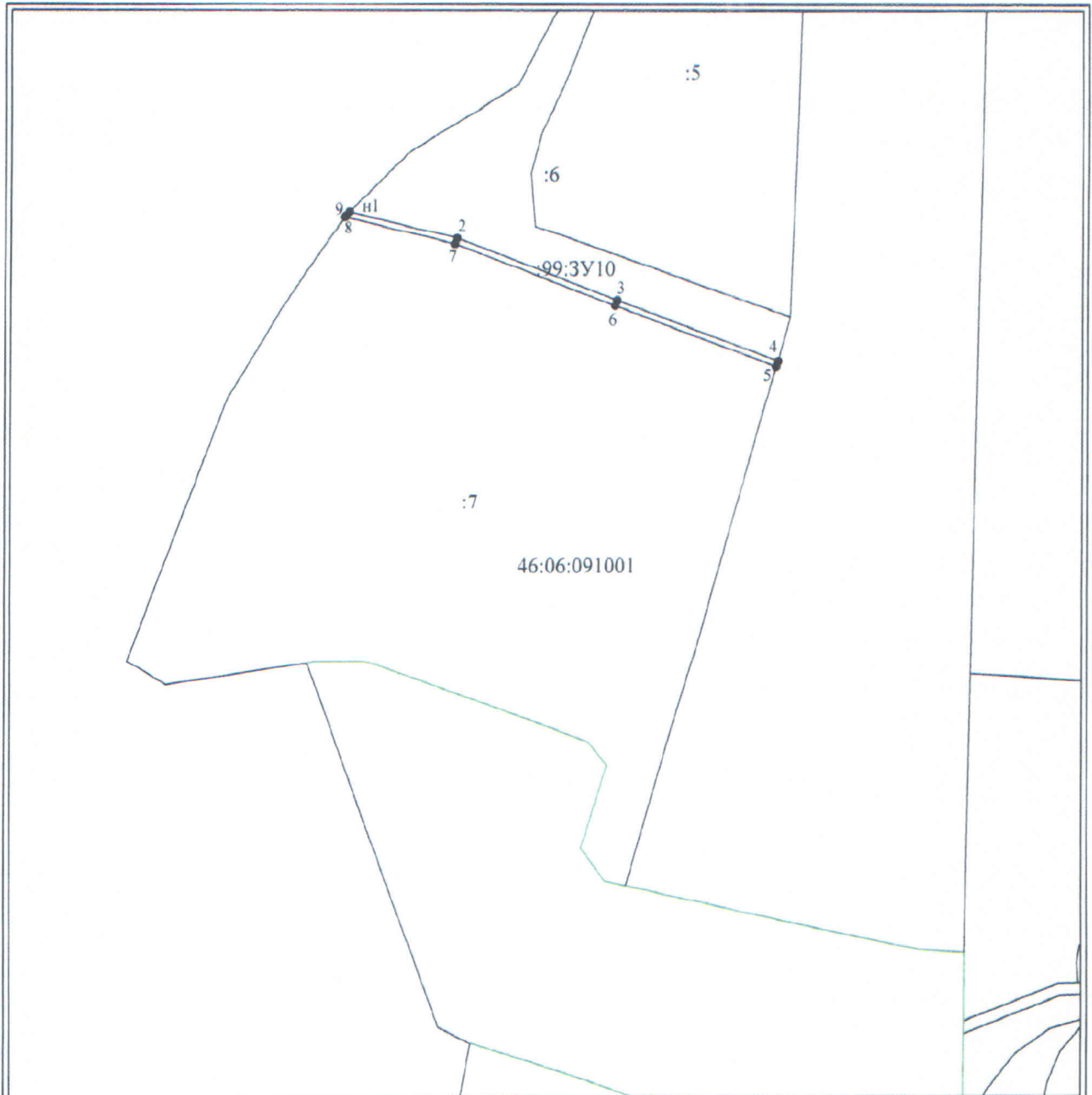
Схема расположения земельного участка или земельных участков
на кадастровом плане территории



Условные обозначения:

- 1 - характерная точка границы, сведения о которой позволяют однозначно определить её на местности
- (red line) - вновь образованная часть границы, сведения о которой достаточны для определения её местоположения
- (green line) - граница кадастрового деления
- 99:3У5 - обозначение земельного участка

Схема расположения земельного участка или земельных участков
на кадастровом плане территории



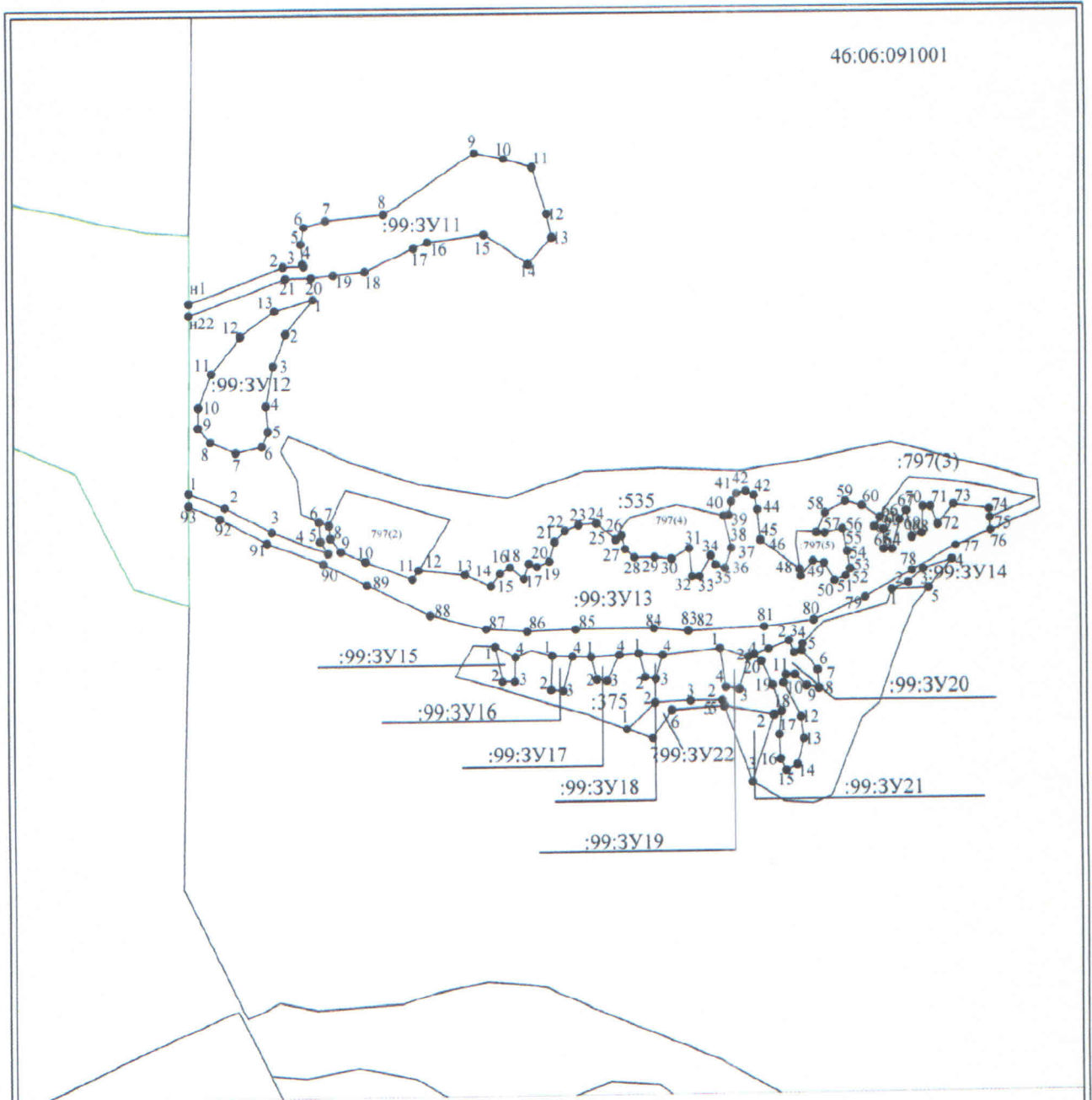
Условные обозначения:

- 1 - характерная точка границы, сведения о которой позволяют однозначно определить её на местности
- (red line) - вновь образованная часть границы, сведения о которой достаточны для определения её местоположения
- (green line) - граница кадастрового деления
- :99:3У10 - обозначение земельного участка

Масштаб 1:5000

Схема расположения земельного участка или земельных участков
на кадастровом плане территории

46:06:091001

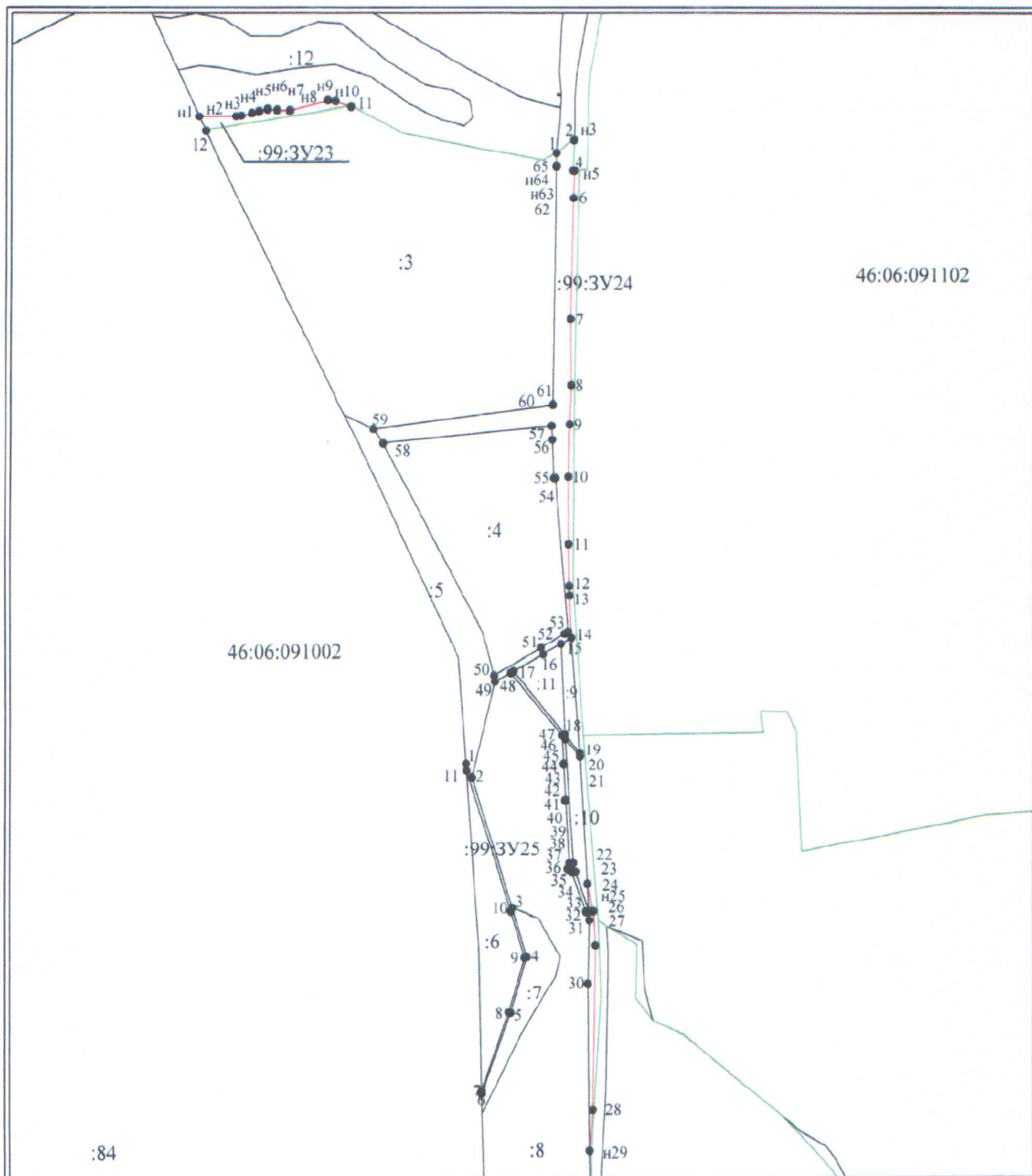


Условные обозначения:

- 1 - характерная точка границы, сведения о которой позволяют однозначно определить её на местности
- - вновь образованная часть границы, сведения о которой достаточны для определения её местоположения
- - граница кадастрового деления
- :99:3У19 - обозначение земельного участка

Масштаб 1:5000

Схема расположения земельного участка или земельных участков
на кадастровом плане территории



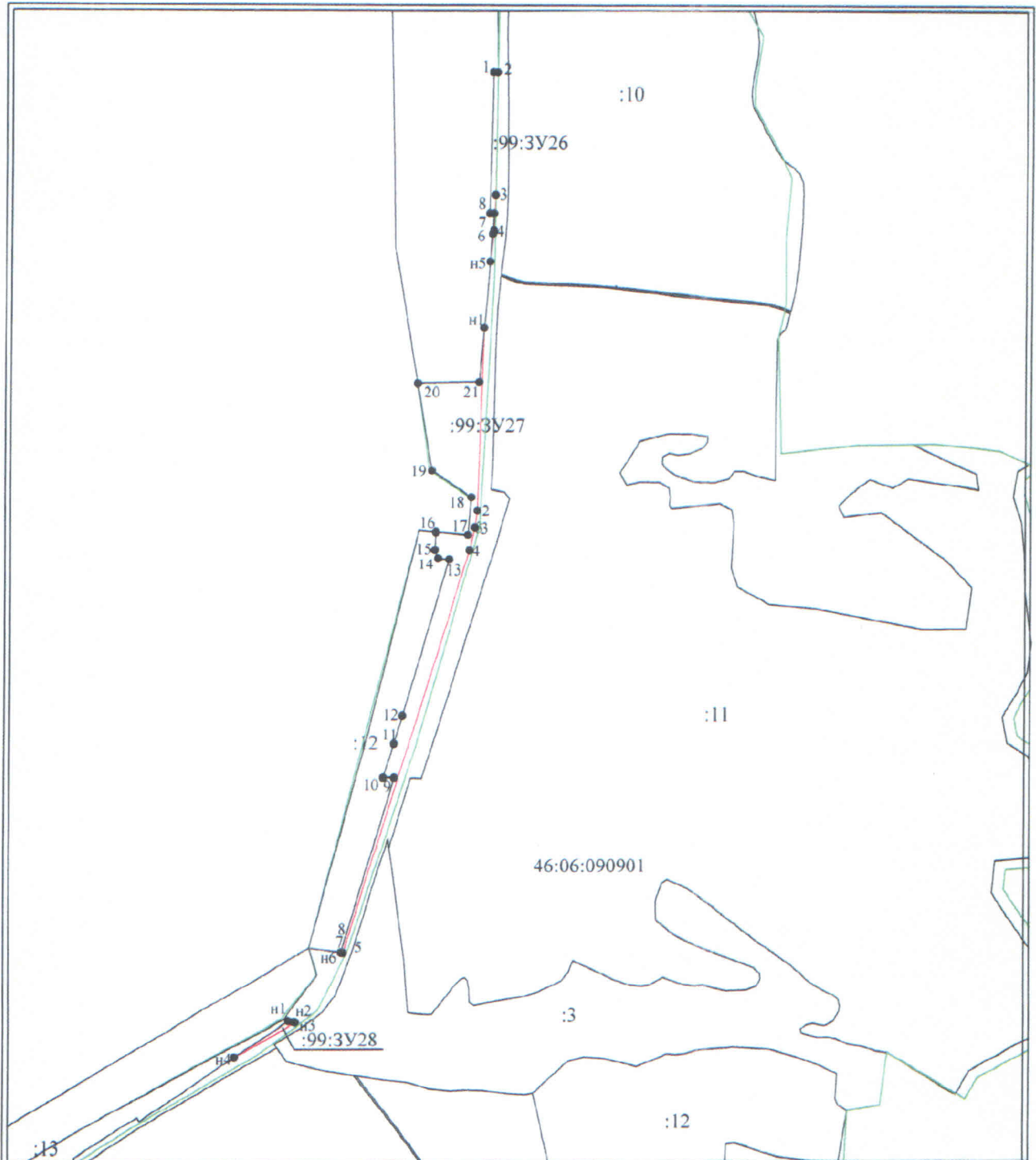
Условные обозначения:

- 1 - характерная точка границы, сведения о которой позволяют однозначно определить её на местности
- вновь образованная часть границы, сведения о которой достаточны для определения её местоположения
- граница кадастрового деления

:99:ЗУ26- обозначение земельного участка

Масштаб 1:10000

Схема расположения земельного участка или земельных участков
на кадастровом плане территории



Условные обозначения:

- 1 - характерная точка границы, сведения о которой позволяют однозначно определить её на местности
- - вновь образованная часть границы, сведения о которой достаточны для определения её местоположения
- - граница кадастрового деления

:99:3У28 - обозначение земельного участка

Масштаб 1:10000